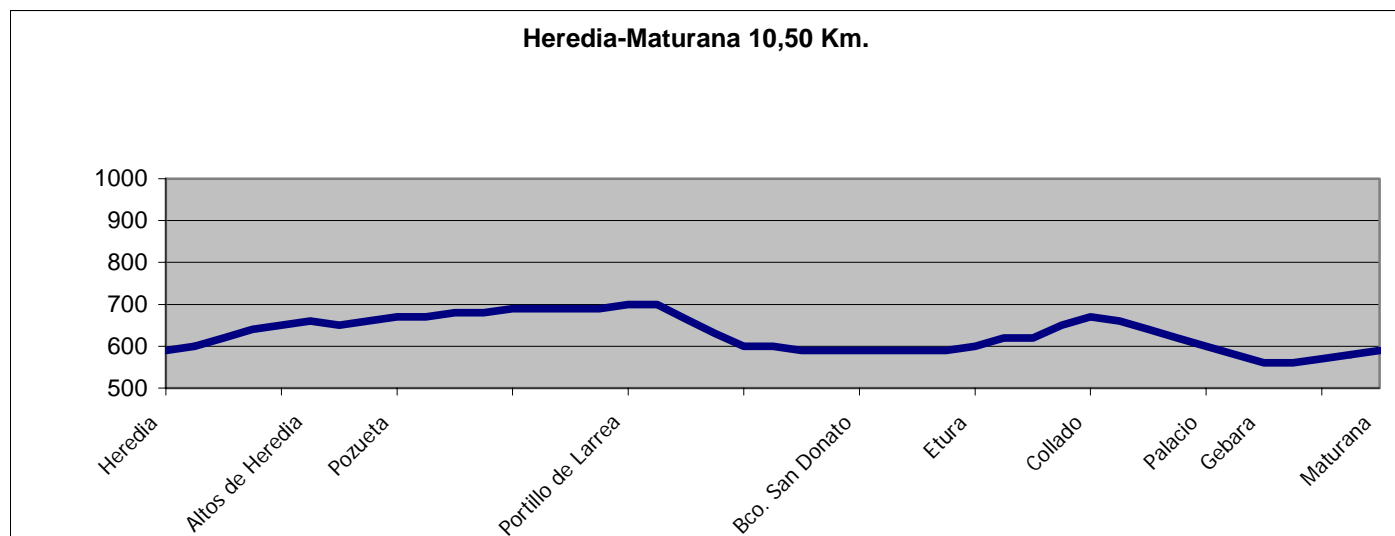


Heredia-Maturana

Por las faldas de Aldaia en la Barrundia escondida



Localización

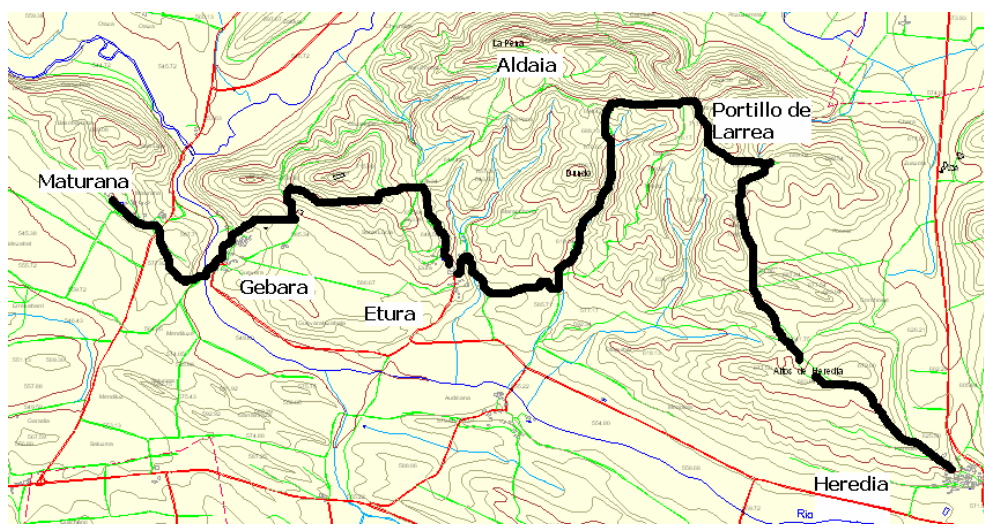
Las tierras de esta ruta pertenecen al ayuntamiento de Barrundia (Heredia, Etura, Audikana, Larrea, Gebara y Maturana). En él destaca la cumbre de Aldaia con su cercano repetidor (789 m.). De él parten hacia el sur una pléyade de barrancos (Loza, Pena, San Donato, Iturrieta, Maranchona,...) mientras que hacia el Norte se presenta como una pared. El cerro del Castillo de Gebara es continuación de esta sierra que separa las cuencas de los ríos Zadorra y Barrundia. A lo largo de esta ruta se tiene una vista del maltratado Zadorra. En 1963 fue canalizado y en 1988 se perfilaron sus márgenes. Los 13,5 kilómetros de cauce serpenteante que tuvo entre Zuazo de San Millan y Gebara hoy son 10,3 tristes kilómetros de canal estrecho y profundo con escasos peces, y encima de carácter exótico

El LIC de Montes de Aldaia

La litología sencilla de Aldaia, que alterna margas y calizas arcillosas es en buena parte la responsable de la curiosa vegetación en la que se alternan grupos de excelentes ejemplares de quejigos y grandes rodales de encina. Son bosques abiertos de muchos claros, con una especialmente rica fauna de coleópteros (escarabajos). El ciervo volador (*Lucanus cervus*), el labrador (*Cerambyx cerdo*), y el pequeño *Osmoderma eremita*, las dos últimas, bastante raras de ver, son propios de hábitats bien conservados, con árboles viejos.

Gebara

Los Guevara fueron una de las familias nobles de Euskadi. Construyeron primero un castillo en el siglo XI en lo alto de la colina. Siglos más tarde, en el XIV, se edificó el palacio de los Guevara a sus pies. No obstante, la tragedia asoló a estos edificios y sus habitantes durante la II Guerra Carlista. Ambos fueron asediados y quedaron totalmente destruidos. Durante años, este lugar ha quedado vacío pero, últimamente, el palacio ha sido reconstruido en parte.



RECORRIDO

0 Km. / 0h. 0' El recorrido de hoy comienza en el pueblo de **Heredia**. Nos dirigiremos a la parte alta del pueblo para abandonarlo por una carretera que deja a la derecha el cementerio. Enseguida se convertirá en una pista que asciende. Dejando a la derecha un punto de recogida de residuos y un cerrado para ganado, seguimos subiendo para tomar la primera opción que aparece a nuestra derecha. Nos introduciremos en un camino bajo el bosque donde empezarán a aparecer quejigos de gran porte. Pasaremos una valla y continuaremos recto obviando la pista que sale por la izquierda. Superaremos un gran charco para continuar en la misma dirección que traíamos y empezar de nuevo una ligera cuesta arriba.

2 Km. / 0h. 35' La cuesta culminará en un lugar realmente bonito, se trata del termino **Pozueta**, donde encontraremos una balsa natural junto a unos grandes chopos y postes en los que podemos leer los topónimos de la zona. El paraje también nos ofrece una panorámica de la sierra de Elguea y su inconfundible silueta plagada de molinos. Continuaremos nuestro recorrido caminando por el **Barranco de La Pena**. En el lugar marcado como **Gustarrate** nos desviaremos hacia la derecha para rodear el montículo que se nos presenta enfrente. Tras una fuerte curva a la izquierda, dejaremos la pista y seguiremos por un sendero apenas perceptible que sale por la izquierda, el cual, serpenteando deja otro otero a la derecha. En una próxima vaguada pasaremos otro charco en el lugar llamado **Andramari**. Tras pasar una valla se nos empezarán a ofrecer unas bonitas vistas de Barrundia, con el pueblo de **Larrea** al pie de la sierra de Elguea.

4 Km. / 1h. 40' Dejamos la empinada cuesta que nos llevaría al monte **Aldaia** para seguir por la izquierda y llegar a un cruce de caminos, donde deberemos mantener la misma dirección que traíamos pasando entre dos quejigos de considerables dimensiones. Continuaremos el recorrido hasta llegar a otro poste, en este caso con el topónimo "**Camino Real**". En este punto tomaremos la opción de la derecha introduciéndonos en el frondoso barranco Aldaia. Bajaremos un buen trecho sin tomar ninguna desviación, pudiendo disfrutar de vez en cuando de unos bonitos y vetustos quejigos. Llegaremos a una zona hormigonada donde encontraremos una nueva valla, la pasaremos, en este caso por un lateral ya que se encuentra candada, para a los pocos metros girar a la derecha en busca del cercano pueblo de **Etura**.

6 Km. / 2h. 10' Para introducirnos en el pueblo deberemos tomar un primer cruce a la derecha y un segundo a la izquierda. Pasaremos junto a su renovada iglesia, y saldremos del pueblo por su parte alta, concretamente siguiendo la señal que indica la dirección hacia el monte Aldaia. En este ascenso pasaremos una primera valla y cuando veamos una segunda a nuestra izquierda, nos desviaremos para cruzarla y continuar por el camino de más a la izquierda. Tras una suave subida, comenzaremos el descenso donde aparecerá frente a nosotros el cerro donde se ubica el **Castillo de Guevara**. Siguiendo por el camino llegaremos al **palacio-torre de los Guevara**. Solo nos quedará bajar un poco para acceder al pueblo, como no podía ser de otra manera, de **Guevara**.

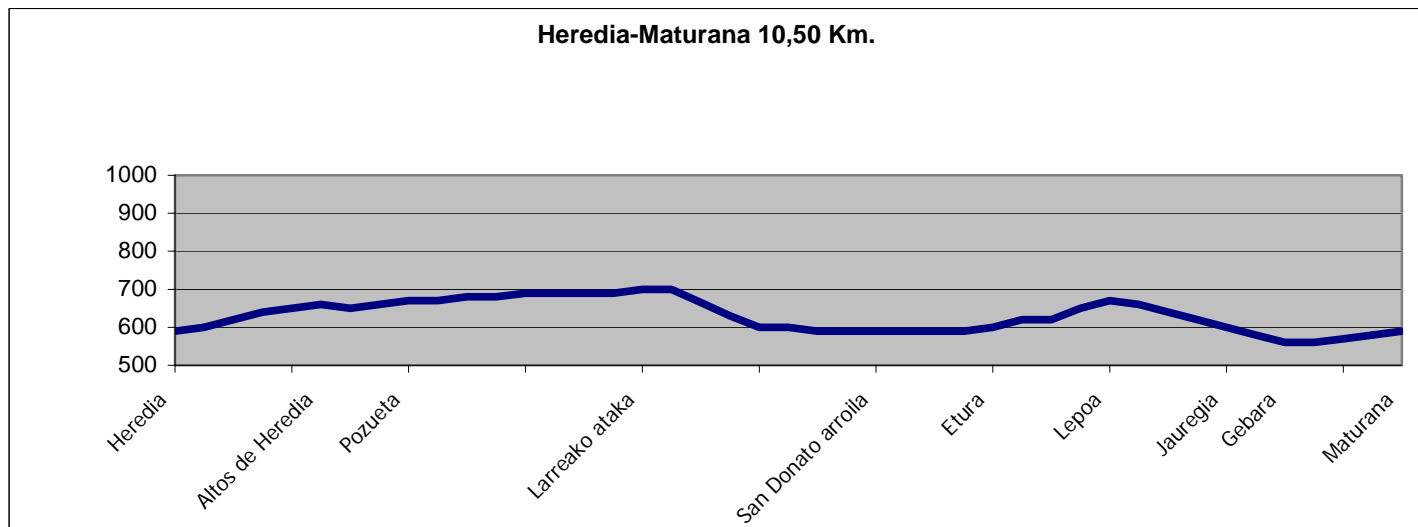
9,5 Km. / 3h. 00' Una vez en el pueblo, bajamos hacia la carretera hasta el puente sobre el **Zadorra**.

10 Km. / 3h.10' Tendremos que andar otros 80 metros y, no en el camino hacia El Prao, sino en el siguiente a la derecha tomaremos la pista herbosa que rodea una finca y sin pérdida....

10,5 Km. / 3h. 20' Llegaremos a **Maturana**.

Heredia-Maturana

Barrundiaren alde izkutuan Aldaiako magaletatik zehar



Kokapena

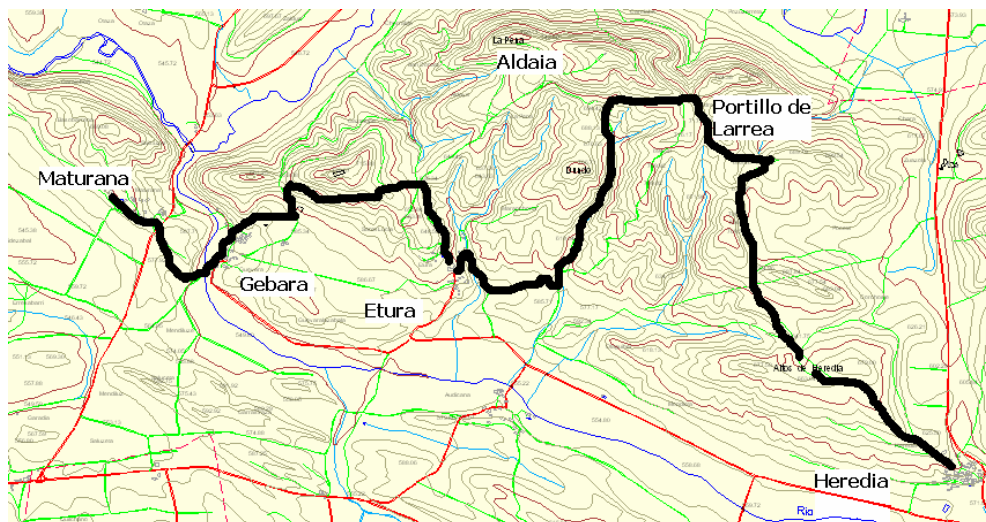
Ibilbide honetako lurrak (Heredia, Etura, Audikana, Larrea, Gebara eta Maturana) Barrundia udalerrian daude. Hor, Aldaia tontorra (789 m.) eta bere ondoan dagoen antena gailentzen dira. Aldaiako hegoaldean arroila multzo batek du hasiera; Loza, Pena, San Donato, Iturrieta, Marantxona... Ipar partean ordea, Aldaia horma bat bailitzan azaltzen da. Gebarako gazteluaren muinoa mendizerraren jarraipena da, zeinek Barrundia eta Zadorra arroak banatzen dituen. Ibilbidean Zadorra gaixoaren ikuspegia izango dugu. Zuazo San Millan eta Gebara arteko zatia 1963an kanalizatua izan zen eta 1988 bere ertzeetan landaretza garbitu eta ubidea sakondu zuten. Garai bateko 13,5 km. ibilgu bihurria eta anitza gaur egun bertako arrain espezieak ez dituen 10,3 Km. kanal estu, sakon eta tristea dira.

Aldaiako Mendiak

Aldaian margak eta kare harri margotsuak tartekatzen dira, eta alternantzia hau landaretzaren banaketa bitxiaren eragilea da. Kare harrietan artadi zabalak eta lur margotsuetan erkametz zahar eta ederrak sakabanatuta ikusi ahal ditugu. Baso irekiak dira eta kakalardo espezie ugari bizi dira; *Lucanus cervus* arkanbelea, *Ceramix cerdo*, eta *Osmoderma eremita* txikia, esaterako. Azken biak oso arraroak dira eta zuhaitz zaharrak dauden ondo kontserbatutako eremuetan topatu ahal ditugu bakarrik.

Gebara

Gebaratarrak Euskadiko familia nobleetako bat izan zen. Muinoaren gainaldean XI mendean gaztelua eraiki zuten. Mende batzuk beranduago XIV mendean bere oinetan Gebaratarren jauregia altxatu zuten. Hala ere, trajeriak bai eraikinak eta bai biztanteak erraustu zituen; II. Guda karlistan biak setiatu zituzten eta erabat hondatuta suertatu ziren. Urte askoan tokia hutsik egon da, bai azkenaldian zati bat birgaitu dute.



IBILBIDEA

0 Km. / 0h. 0' Gaurko ibilbidea **Heredia** herrian hasiko da. Herriko goiko parterantz hain zuzen ere. *Kanposantuaren* ondoan pasatu eta gero, errepidea pista bihurtuko da. Hondakinak biltzeko puntu bat eskuinean utzita igotzen jarraituko dugu. Aurreraxeago pista zabala hau utziko dugu eskuinatik basoan sartzeko. Hemen neurri handiko ametzak agertzen hasiko dira. Hesi bat gainditu eta gero zuzen jarraituko dugu ezkerretik ateratzen den pista saihestuz. Putzu handi bat zeharkatu eta gero aldapa leun bati ekingo diogu.

2 Km. / 0h. 35' Aldapa leku zoragarri batean hiltzen da. *Pozueta* lekua da, hemen baltsa natural bat eta makal handi batzuk aurki ditzakegu. Inguruan dauden posteetan, leku batzuen toponimoak zizelkatutak daude. Hemen ere, **Elgea mendizerraren** panoramika ederra, haizeerrotez beteta, irekitzen da. *La Pena sakanatik* jarraituko dugu ibiltzen.. *Gustarrate* lekuan (zutoin batez markatuta) eskumatara hartuko dugu, aurrean aurkezten den muinoa inguratzeko. Ezkerretara bihurgune gogor bat hartu eta gero, pista utziko dugu eta ezkerretik ia ikusten ez den zidor batetik jarraitu behar dugu. Honako hau, bihurka, beste muino bat eskuinean uzten du. Hurrengo ibarbide batean beste putzu bat gainditu beharko dugu *Andramari* lekuan. Beste hesi bat pasatu eta gero hasiko gara igotzen eta hemendik ikuspegi ederraz gozatu ahal dugu. **Barrundia** ikusten hasten da, *Larrea* herriarekin **Elgea mendizerraren** magaletan.

4 Km. / 1h. 40' *Aldaia* mendira eramaten duen aldats pikarra utziko dugu, ezkerretatik jarraitzeko. Bidegurutze batera helduko gara, hemen norabide bera jarraituko dugu eta bi ametzen artean jarraitzen du gure ibilbideak. Aurreraxeago beste zutoin batekin ekingo dugu topo, zutoin honetan "*Camino Real*"ean gaudela esango digu. Puntu honetan ezkerretako aukera hartuko dugu *Aldaia sakanean* sartzeko. Bidegune on bat jaisten egongo gara desbideraketarik hartu gabe. Jaitsiera honetan oso zahar eta politak diren ametz batzuetaz gozatzeko aukera izango dugu. Hormigoizko bide batera helduko gara, non beste hesi bat aurkituko dugun. Kasu honetan, irekitzea ezinezkoa denez, ezkerretik gaindituko dugu alanbrezko hesia. Hurrengo bidegurutzean eskumatara joko dugu oso hurbil dagoen **Etura** herrira joateko.

6 Km. / 2h. 10' Herrian barneratzeko, lehenengo bidegurutzean eskuinetara hartu beharko dugu eta hurrengoan ezkerretara. Bere berritutako elizaren ondotik pasatuko gara, eta bere goiko partetik, *Aldaia* mendira markatzen den seinalea jarraituz, herria utziko dugu. Igoera honetan hesi bat zeharkatu beharko dugu. Laurehun metro aurrerago ezkerretan ikusiko dugun hesia gainditu beharko dugu eta agertzen zaizkigun bietatik ezkerreko bideari jarraitzeko. Oso igoera leuna egin eta gero, jaitsierari ekingo diogu, non *Gebarako gaztelua* gure aurrean agertuko den. Bidea jarraituz *Gebarako jauregira* helduko gara. Hau bisitatu eta gero bakarrik pixka bat jaitsiko beharko dugu **Gebara** (nola ez!) herrira heltzeko.

9,5 Km. / 3h. 00' Behin herrira helduta, errepidearen bila jaitsiko gara Zadorrako zubiraino.

10 Km. / 3h.10' Errepidetik beste 80 metro ibili beharko dugu eta El Prao tokirako ez, ezkerreko hurrengo desbideraketan belar pista hartuko dugu. Soroaren ertzetik galtzerik gabe.

10,5 Km. / 3h. 20' **Maturanara** helduko gara.